

Carte Environnementale
Pour information

Patrimoine naturel

- Inventaire des Zones à Dominantes Humides
- Zone humide à enjeu SAGE
- ZNIEFF de Type 1 & 2
- Espace Boisé - Natura 2000


COMMUNE DE
SIN-LE-NOBLE


 Contour de commune


Patrimoine Naturel

 ZNIEFF de Type 2 Source : Dreal

 ZNIEFF de Type 1 Source : Dreal

 Inventaire des Zones à Dominantes Humides Source : SDAGE 2016 - 2020 Agence de l'Eau Artois Picardie Espace Boisé 2009

 Source : Bd Forêt V2 - IGN/IFN

 Espaces naturels protégés

Zones à Dominante Humide du SDAGE

Les documents d'urbanisme (SCOT, PLU et cartes communales) et les décisions administratives dans le domaine de l'eau préservent les zones humides en s'appuyant notamment sur la carte des zones à dominante humide annexée du SDAGE (carte N° 27) et sur l'identification des zones humides qui est faite dans les SAGE.

La représentation des Zones à Dominante Humide du SDAGE (1/ 50 000) est donc fournie à titre indicatif, et alerte la collectivité afin de se rapprocher du SAGE pour obtenir les délimitations des zones humides retenues (1), ainsi que les prescriptions de préservations.

(1) Les documents de SAGE comprennent un inventaire et une délimitation des zones humides, en indiquant la méthode employée, ses limites et ses objectifs.

Natura 2000

Réseau écologique européen cohérent formé à terme par les Zones de Protection Spéciales (ZPS) et les Zones Spéciales de Conservation (ZSC). Elles établissent la base réglementaire du grand réseau écologique européen. Une section particulière aux sites Natura 2000 dans le Code de l'environnement précise le cadre général de la désignation et de la gestion des sites Natura 2000 en France (art L. 414.1 à L. 414.7 du Code de l'Environnement).

Elles sont issues de l'inventaire des Sites d'Intérêts Communautaires (SIC) transmis à la commission en 2002 et 2005.

Znieff

Zones naturelles d'intérêt écologique floristique et faunistique Les objectifs sont la connaissance permanente

aussi exhaustive que possible des espaces naturels, terrestres et marins, dont l'intérêt repose soit sur l'équilibre et la richesse de l'écosystème soit sur la présence d'espèces de plantes ou d'animaux remarquables. Il y a 2 types de Znieff et cet inventaire de première génération est en cours de modernisation.

- type I : secteurs de superficie en général limitée, caractérisés par la présence d'espèces, d'associations d'espèces ou de milieux rares, remarquables, ou caractéristiques du patrimoine naturel national ou régional.

- type II : grands ensembles naturels riches et peu modifiés, ou qui offrent des potentialités biologiques importantes.

Inventaire espace Boisé

Le référentiel géographique forestier de l'IGN est un outil de référence pour les professionnels de la filière bois et pour les acteurs de l'environnement et de l'aménagement du territoire.

La BD Forêt® est une base de données vecteur de référence pour l'espace forestier et les milieux semi-naturels.

Elaborée par photo-interprétation d'images en infrarouge couleurs de la BD ORTHO®, la BD Forêt® est réalisée par emprises départementales sur le territoire métropolitain.

